


檔 號：

保存年限：

彰化縣員林市公所 公告

發文日期：中華民國110年6月25日
發文字號：員市民字第1100020805號
附件：



主旨：公告本市第一公墓大峰段86地號（原三塊厝段548-4地號）、新中州段9、12、13、15、16地號及第三公墓員南段471地號（原柴頭井段39-8地號，坡姜林坑北邊為主）、員南段472-1地號（原柴頭井段39-1地號）等8筆土地範圍內有（無）主墳墓遷葬事宜。

依據：殯葬管理條例第30、41條及彰化縣員林市民代表會第2屆第5次定期會議決案。

公告事項：

- 一、遷葬原因：辦理禁葬期滿，提升土地資源有效利用。
- 二、遷葬地點：本市第一公墓大峰段86地號（原三塊厝段548-4地號）、新中州段9、12、13、15、16地號及第三公墓員南段471地號（原柴頭井段39-8地號，坡姜林坑北邊為主）、員南段472-1地號（原柴頭井段39-1地號）。
- 三、遷葬期限：為配合民間習俗方位之考量遷葬期限自公告日起至112年12月31日止。
- 四、遷葬程序：遷葬標示內之墳墓所有人、關係人或管理人，請於公告遷葬期限內，攜帶申請人身分證正本、印章、全戶戶

籍謄本（可資證明與亡者關係）、亡者之除戶謄本及欲辦理起掘之墓碑照片至本所民政課辦理起掘遷葬事宜，逾期未遷葬者，視為無主墳墓，依法由本所代為起掘遷葬，爾後墳墓所有人及管理人提出相關書面資料證明擁有處理權者，得經本所審查確認繳交代履行（起掘遷葬）之相關費用後，該骨骸得由提出者處理後續事宜。

五、爾後如於公告土地標示範圍內整地或施工，倘有發現墳墓或骨骸，皆依本公告辦理代為遷葬，不再另行公告。

市長 游振雄



地籍圖謄本

員謄字第006075號

土地坐落：彰化縣員林市大峰段86地號共1筆

本謄本與地籍圖所載相符（實地界址以複丈鑑界結果為準）

北



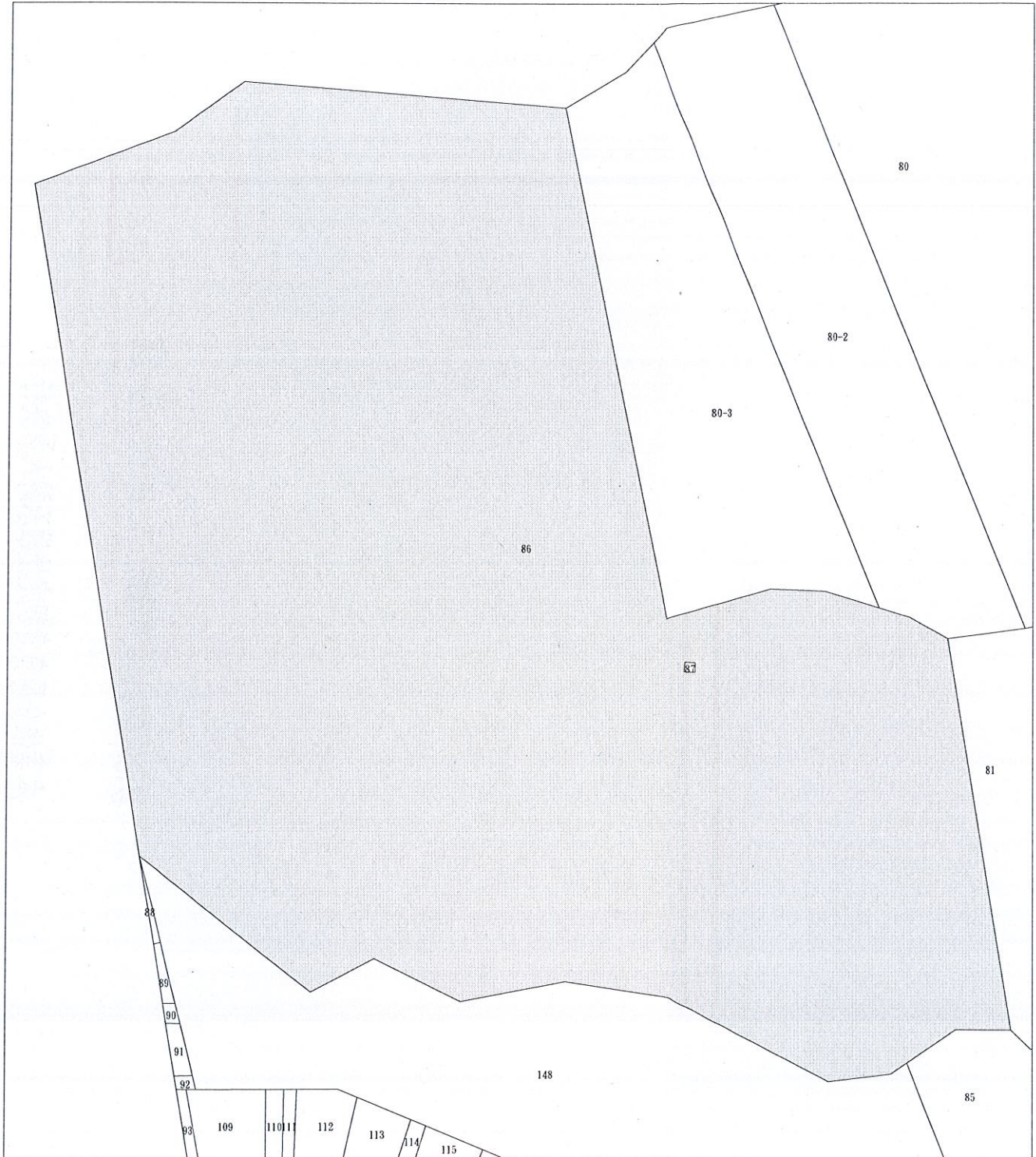
資料管轄機關：彰化縣員林地政事務所

本謄本核發機關：彰化縣員林地政事務所

主任：陳易宏

中華民國 110年06月25日

本案依分層負責規定授權承辦人員黃淑華核發



比例尺：1/1000

原比例尺：1/500

地籍圖謄本

員謄字第006075號

土地坐落：彰化縣員林市新中州段9, 12, 13, 15, 16地號共5筆

本謄本與地籍圖所載相符（實地界址以複丈鑑界結果為準）



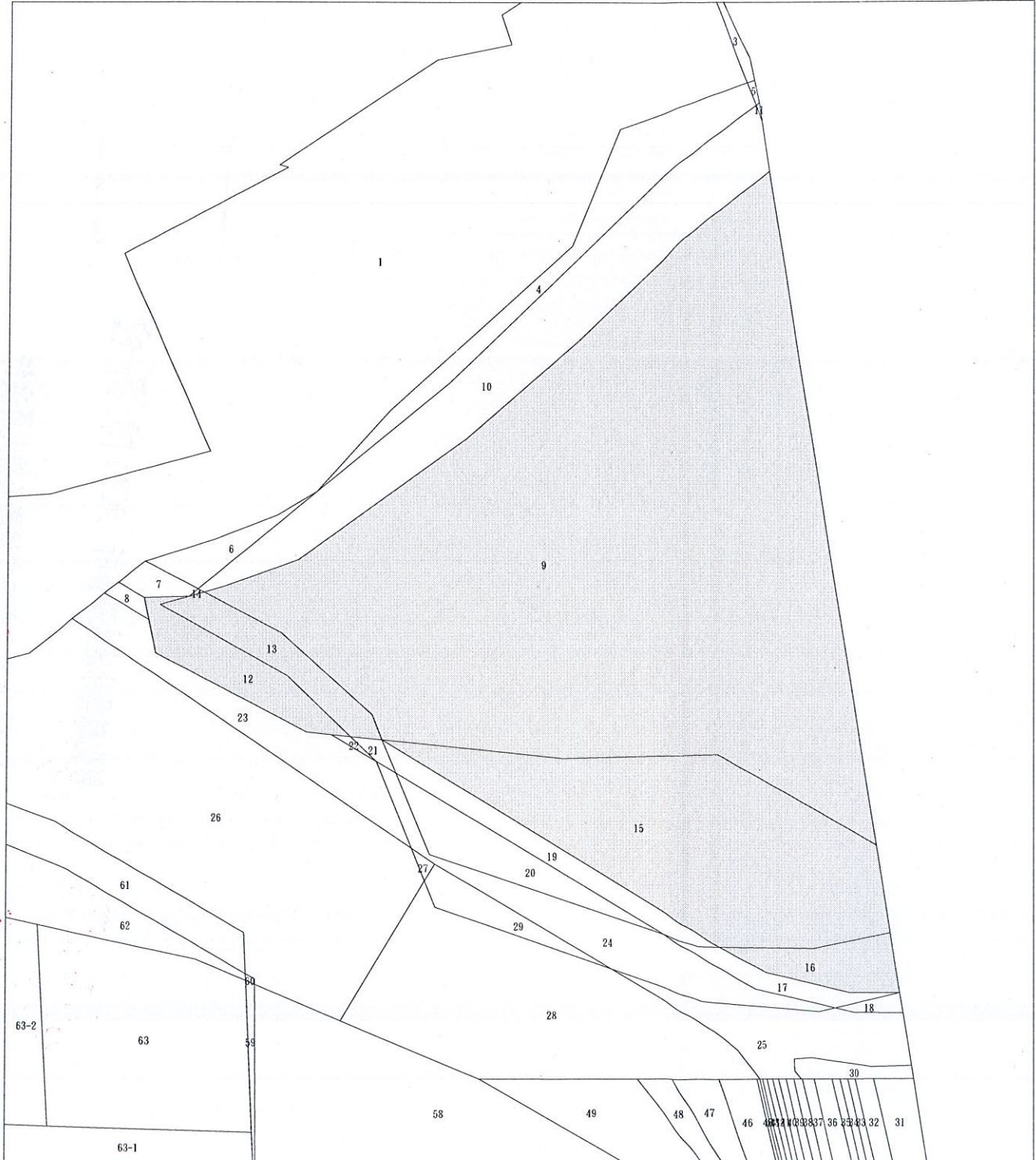
資料管轄機關：彰化縣員林地政事務所

本謄本核發機關：彰化縣員林地政事務所

主任：陳易宏

中華民國 110年06月25日

本案依分層負責規定授權承辦人員黃淑華核發



比例尺：1/1000

原比例尺：1/500

地籍圖謄本

員謄字第006075號

土地坐落：彰化縣員林市員南段471, 472-1地號共2筆

本謄本與地籍圖所載相符（實地界址以複丈鑑界結果為準）



資料管轄機關：彰化縣員林地政事務所

本謄本核發機關：彰化縣員林地政事務所

主任：陳易宏

中華民國 110年06月25日

本案依分層負責規定授權承辦人員黃淑華核發



比例尺：1/5000

原比例尺：1/500

土地登記第二類謄本(地號全部)
員林地政事務所

列印時間:民國110年06月25日10時05分
員林地政事務所 主任:陳易宏
員謄字第006075號

頁次:000001

本案係依照分層負責規定授權承辦人員核發
列印人員:黃淑華

資料管轄機關:彰化縣員林地政事務所

謄本核發機關:彰化縣員林地政事務所

土地標示部

登記日期:民國101年10月26日
面積:*19,149.47平方公尺
使用分區:山坡地保育區

登記原因:地籍圖重測
使用地類別:殯葬用地

民國110年01月公告土地現值:****2,700元/平方公尺
其他登記事項:重測前:三塊厝段0548-0004地號

土地所有權部

(0001)登記次序:0001
登記日期:民國040年05月07日
原因發生日期:(空白)

登記原因:總登記

所有權人:員林地
統一編號:0001000710
住址:(空白)
管理者:彰化縣員林地公所
統一編號:60005303
住址:彰化縣員林地三民街18號

權利範圍:全部*****1分之1*****

權狀字號:101彰員資字第015982號

當期申報地價:109年01月 *****460.0元/平方公尺

前次移轉現值或原規定地價
066年10月 *****8.0元/平方公尺

歷次取得權利範圍:全部*****1分之1*****

其他登記事項:(空白)

(本謄本列印完畢)

- ※注意:一、本謄本之處理及利用,申請人應注意依個人資料保護法第5條、第19條、第20條及第29條規定辦理。
- 二、前次移轉現值資料,於課徵土地增值稅時,仍應以稅捐稽徵機關核算者為依據。

土地登記第二類謄本(地號全部)
員林地政事務所新中州段0009-0000地號

列印時間:民國110年06月25日10時05分
員林地政事務所 主任:陳易宏
員謄字第006075號
資料管轄機關:彰化縣員林地政事務所

頁次:000001
本案係依照分層負責規定授權承辦人員核發
列印人員:黃淑華
謄本核發機關:彰化縣員林地政事務所

土地標示部

登記日期:民國091年11月05日
面積:**6,697.57平方公尺
使用分區:(空白)

登記原因:地籍圖重測

使用地類別:(空白)

民國110年01月公告土地現值:***5,200元/平方公尺
其他登記事項:重測前:三塊厝段548-21地號
重測前:中州段0006-0000地號

土地所有權部

(0001)登記次序:0001
登記日期:民國040年05月07日
原因發生日期:(空白)

登記原因:總登記

所有權人:員林地
統一編號:0001000710
住址:(空白)
管理者:彰化縣員林地公所
統一編號:60005303

住址:彰化縣員林地三民街18號

權利範圍:全部*****1分之1*****

權狀字號:091彰員資字第026992號

當期申報地價:109年01月 *****900.0元/平方公尺

前次移轉現值或原規定地價
066年10月 *****8.0元/平方公尺

歷次取得權利範圍:全部*****1分之1*****

其他登記事項:(空白)

(本謄本列印完畢)

- ※注意:
- 一、本謄本之處理及利用,申請人應注意依個人資料保護法第5條、第19條、第20條及第29條規定辦理。
 - 二、前次移轉現值資料,於課徵土地增值稅時,仍應以稅捐稽徵機關核算者為依據。

土地登記第二類謄本(地號全部)
員林地政事務所新中州段0012-0000地號

列印時間:民國110年06月25日10時05分
員林地政事務所 主任:陳易宏
員謄字第006075號
資料管轄機關:彰化縣員林地政事務所

頁次:000001
本案係依照分層負責規定授權承辦人員核發
列印人員:黃淑華
謄本核發機關:彰化縣員林地政事務所

土地標示部

登記日期:民國091年11月05日
面積:***265.24平方公尺
使用分區:(空白)
民國110年01月公告土地現值:***5,200元/平方公尺
其他登記事項:重測前:三塊厝段548-22地號
重測前:中州段0007-0000地號

登記原因:地籍圖重測
使用地類別:(空白)

土地所有權部

(0001)登記次序:0001
登記日期:民國040年05月07日
原因發生日期:(空白)
所有權人:員林地
統一編號:0001000710
住址:(空白)
管理者:彰化縣員林地公所
統一編號:60005303
住址:彰化縣員林地三民街18號
權利範圍:全部*****1分之1*****
當期申報地價:109年01月 *****900.0元/平方公尺
前次移轉現值或原規定地價
066年10月 *****8.0元/平方公尺
歷次取得權利範圍:全部*****1分之1*****
其他登記事項:(空白)

登記原因:總登記
權狀字號:091彰員資字第026995號

(本謄本列印完畢)

※注意:一、本謄本之處理及利用,申請人應注意依個人資料保護法第5條、第19條、第20條及第29條規定辦理。
二、前次移轉現值資料,於課徵土地增值稅時,仍應以稅捐稽徵機關核算者為依據。

土地登記第二類謄本(地號全部)
員林地政事務所 新中州段0013-0000地號

列印時間:民國110年06月25日10時05分

頁次:000001

員林地政事務所 主任:陳易宏

本案係依照分層負責規定授權承辦人員核發

員謄字第006075號

列印人員:黃淑華

資料管轄機關:彰化縣員林地政事務所

謄本核發機關:彰化縣員林地政事務所

土地標示部

登記日期:民國091年11月05日

登記原因:地籍圖重測

面積:****228.89平方公尺

使用地類別:(空白)

使用分區:(空白)

民國110年01月公告土地現值:****5,200元/平方公尺

其他登記事項:重測前:中州段0007-0001地號

土地所有權部

(0001)登記次序:0001

登記日期:民國040年05月07日

登記原因:總登記

原因發生日期:(空白)

所有權人:員林地

統一編號:0001000710

住址:(空白)

管理者:彰化縣員林地公所

統一編號:60005303

住址:彰化縣員林地三民街18號

權利範圍:全部*****1分之1*****

權狀字號:091彰員資字第026996號

當期申報地價:109年01月 *****900.0元/平方公尺

前次移轉現值或原規定地價

066年10月 *****8.0元/平方公尺

歷次取得權利範圍:全部*****1分之1*****

其他登記事項:(空白)

(本謄本列印完畢)

※注意:一、本謄本之處理及利用,申請人應注意依個人資料保護法第5條、第19條、第20條及第29條規定辦理。

二、前次移轉現值資料,於課徵土地增值稅時,仍應以稅捐稽徵機關核算者為依據。

土地登記第二類謄本(地號全部)
員林地政事務所 新中州段0015-0000地號

列印時間:民國110年06月25日10時05分
員林地政事務所 主任:陳易宏
員謄字第006075號
資料管轄機關:彰化縣員林地政事務所

頁次:000001
本案係依照分層負責規定授權承辦人員核發
列印人員:黃淑華
謄本核發機關:彰化縣員林地政事務所

土地標示部

登記日期:民國091年11月05日
面積:**1,714.96平方公尺
使用分區:(空白)
民國110年01月公告土地現值:***5,200元/平方公尺
其他登記事項:重測前:三塊厝段548-26地號
重測前:中州段0008-0000地號

登記原因:地籍圖重測
使用地類別:(空白)

土地所有權部

(0001)登記次序:0001
登記日期:民國078年06月22日
原因發生日期:民國078年05月02日
所有權人:中華民國
統一編號:0000000158
住址:(空白)
管理者:彰化縣員林地政事務所
統一編號:60005303
住址:彰化縣員林地三民街18號
權利範圍:全部*****1分之1*****
當期申報地價:109年01月 *****900.0元/平方公尺
前次移轉現值或原規定地價
076年08月 *****260.0元/平方公尺
歷次取得權利範圍:全部*****1分之1*****
其他登記事項:申請免繕發權利書狀辦理公有土地權利登記
(本謄本列印完畢)

登記原因:第一次登記
權狀字號:(空白)

※注意:一、本謄本之處理及利用,申請人應注意依個人資料保護法第5條、第19條、第20條及第29條規定辦理。
二、前次移轉現值資料,於課徵土地增值稅時,仍應以稅捐稽徵機關核算者為依據。

土地登記第二類謄本(地號全部)
員林地政事務所 新中州段0016-0000地號

列印時間:民國110年06月25日10時05分
員林地政事務所 主任:陳易宏
員謄字第006075號

頁次:000001

本案係依照分層負責規定授權承辦人員核發
列印人員:黃淑華

資料管轄機關:彰化縣員林地政事務所

謄本核發機關:彰化縣員林地政事務所

土地標示部

登記日期:民國091年11月05日
面積:****195.52平方公尺
使用分區:(空白)

登記原因:地籍圖重測

使用地類別:(空白)

民國110年01月 公告土地現值:****5,200元/平方公尺

其他登記事項:重測前:三塊厝段548-36地號

重測前:中州段0009-0000地號

土地所有權部

(0001)登記次序:0001

登記日期:民國078年06月22日

登記原因:第一次登記

原因發生日期:民國078年05月02日

所有權人:中華民國

統一編號:0000000158

住址:(空白)

管理者:財政部國有財產署

統一編號:03732401

住址:台北市大安區光復南路116巷18號

權利範圍:全部*****1分之1*****

權狀字號:(空白)

當期申報地價:109年01月 *****900.0元/平方公尺

前次移轉現值或原規定地價

076年08月 *****260.0元/平方公尺

歷次取得權利範圍:全部*****1分之1*****

其他登記事項:申請免繕發權利書狀辦理公有土地權利登記
(本謄本列印完畢)

- ※注意:
- 一、本謄本之處理及利用,申請人應注意依個人資料保護法第5條、第19條、第20條及第29條規定辦理。
 - 二、前次移轉現值資料,於課徵土地增值稅時,仍應以稅捐稽徵機關核算者為依據。

土地登記第二類謄本(地號全部)
員林地政事務所南段0471-0000地號

列印時間:民國110年06月25日10時05分

頁次:000001

員林地政事務所 主任:陳易宏

本案係依照分層負責規定授權承辦人員核發

員謄字第006075號

列印人員:黃淑華

資料管轄機關:彰化縣員林地政事務所

謄本核發機關:彰化縣員林地政事務所

土地標示部

登記日期:民國100年10月28日

登記原因:地籍圖重測

面積:*87,723.57平方公尺

使用分區:山坡地保育區

使用地類別:殯葬用地

民國110年01月公告土地現值:****3,300元/平方公尺

其他登記事項:重測前:柴頭井段0039-0008地號

土地所有權部

(0001)登記次序:0001

登記日期:民國041年02月02日

登記原因:總登記

原因發生日期:(空白)

所有權人:彰化縣

統一編號:0001000700

住址:(空白)

管理者:彰化縣政府

統一編號:58807307

住址:彰化市中山路二段416號

權利範圍:全部*****1分之1*****

權狀字號: 員林字第006036號

當期申報地價:109年01月 *****530.0元/平方公尺

前次移轉現值或原規定地價

066年10月 *****8.0元/平方公尺

歷次取得權利範圍:全部*****1分之1*****

其他登記事項:(空白)

(本謄本列印完畢)

※注意:一、本謄本之處理及利用,申請人應注意依個人資料保護法第5條、第19條、第20條及第29條規定辦理。

二、前次移轉現值資料,於課徵土地增值稅時,仍應以稅捐稽徵機關核算者為依據。

土地登記第二類謄本(地號全部)
員林地政事務所南段0472-0001地號

列印時間:民國110年06月25日10時05分
員林地政事務所 主任:陳易宏
員謄字第006075號
資料管轄機關:彰化縣員林地政事務所

頁次:000001
本案係依照分層負責規定授權承辦人員核發
列印人員:黃淑華
謄本核發機關:彰化縣員林地政事務所

土地標示部

登記日期:民國109年05月15日
面積:**3,690.86平方公尺
使用分區:山坡地保育區
民國110年01月公告土地現值:****3,300元/平方公尺
其他登記事項:分割自:0472-0000地號

登記原因:分割
使用地類別:殯葬用地

土地所有權部

(0001)登記次序:0001
登記日期:民國040年05月07日
原因發生日期:(空白)
所有權人:員林地
統一編號:0001000710
住址:(空白)
管理者:彰化縣員林地公所
統一編號:60005303
住址:彰化縣員林地三民街18號

登記原因:總登記

權利範圍:全部*****1分之1*****
當期申報地價:109年01月 *****530.0元/平方公尺
前次移轉現值或原規定地價
066年10月 *****8.0元/平方公尺
歷次取得權利範圍:全部*****1分之1*****

權狀字號:(空白)

其他登記事項:申請免繕發權利書狀辦理公有土地權利登記
(本謄本列印完畢)

※注意:一、本謄本之處理及利用,申請人應注意依個人資料保護法第5條、第19條、第20條及第29條規定辦理。
二、前次移轉現值資料,於課徵土地增值稅時,仍應以稅捐稽徵機關核算者為依據。