

土地建物查詢資料

屏東縣竹田鄉新田段 0422-0005地號

資料查詢時間：民國111年01月20日20時25分

頁次：1

土地標示部

登記日期：民國104年07月14日

登記原因：分割

地目：墓

等則：--

面積：****4,800.00平方公尺

使用分區：特定農業區

使用地類別：農牧用地

民國111年01月 公告土地現值：****2,400元/平方公尺

地上建物建號：共0棟

其他登記事項：分割自：0422-0000地號

土地所有權部

(0001) 登記次序：0001

登記日期：民國060年04月22日

登記原因：土地重劃

原因發生日期：民國060年04月13日

所有權人：屏東縣

統一編號：0001001300

住址：(空白)

管理者：屏東縣政府

統一編號：91005200

住址：屏東縣屏東市勝利里自由路527號

權利範圍：全部 *****1分之1*****

權狀字號：---(空白)字第-----號

當期申報地價：111年01月*****450.0元/平方公尺

前次移轉現值或原規定地價：

066年10月 *****65.0元/平方公尺

歷次取得權利範圍：*****55243分之55033*****

085年05月 *****1,300.0元/平方公尺

歷次取得權利範圍：*****55243分之210*****

其他登記事項：申請免繕發權利書狀：辦理分割登記

< 資料顯示完畢 >

列印人員：賴正衡

收件號：111TC001972

查驗號碼：111TC001972REG0C4C85CF2B224354B1A9CAABD7DF2

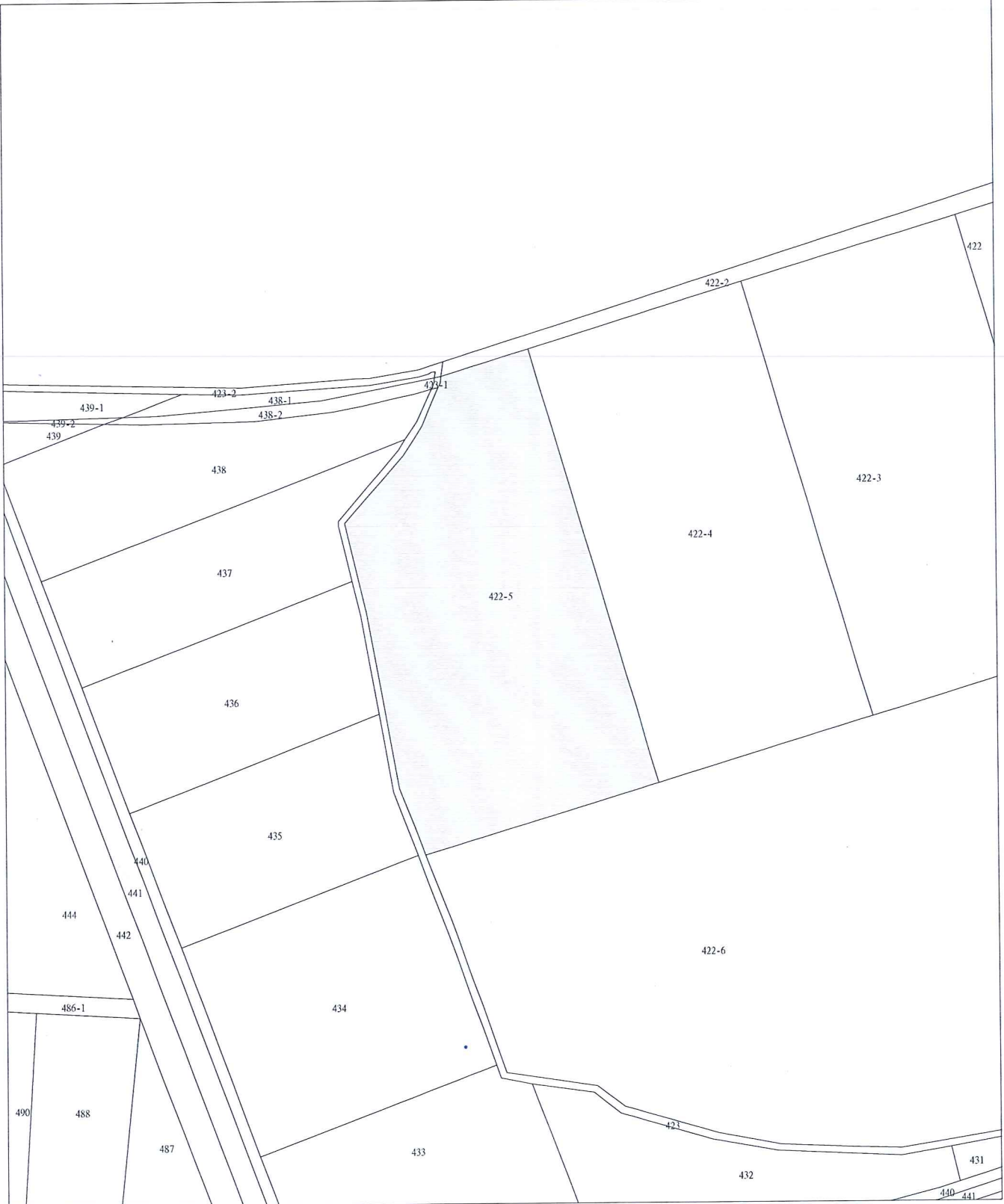
本查詢資料結果之處理及利用應依個人資料保護法相關規定辦理。

屏東縣竹田鄉地籍圖查詢資料

資料查詢時間：民國111年01月20日20時25分 收件號：111TC001972
土地坐落：屏東縣竹田鄉新田段422-5地號共1筆



列印人員：賴正衡



比例尺：1/1200

查驗碼：111TC001972PIC19CD20840F5944EF8BDCDE7C37670

1/400



立固不動產估價師聯合事務所

立固不動產估價師聯合事務所

土地建物查詢資料

屏東縣竹田鄉神農段 0589-0000地號

資料查詢時間：民國112年02月15日09時20分

頁次：1

土地標示部

登記日期：民國093年11月29日

登記原因：地籍圖重測

地目：墓

等則：--

面積：****5,055.68平方公尺

使用分區：(空白)

使用地類別：(空白)

民國112年01月 公告土地現值：****2,400元/平方公尺

地上建物建號：(空白)

其他登記事項：重測前：竹田段0375-0007地號

土地所有權部

(0001)登記次序：0001

登記日期：民國041年08月28日

登記原因：總登記

原因發生日期：民國078年03月03日

所有權人：屏東縣

統一編號：0001001300

住址：(空白)

管理者：屏東縣政府

統一編號：91005200

住址：屏東縣屏東市勝利里自由路527號

權利範圍：全部 *****1分之1*****

權狀字號：093屏潮地資字第021035號

當期申報地價：111年01月*****460.0元/平方公尺

前次移轉現值或原規定地價：

066年10月 *****60.0元/平方公尺

歷次取得權利範圍：全部*****1分之1*****

其他登記事項：(空白)

< 資料顯示完畢 >

列印人員：陳永昌

收件號：112TC004004

查驗號碼：112TC004004REG89B8C42A2CA14CCAB4F6DD9115443

本查詢資料結果之處理及利用應依個人資料保護法相關規定辦理。



土地建物查詢資料

屏東縣竹田鄉神農段 0586-0000地號

資料查詢時間：民國112年02月15日09時20分

頁次：1

***** 土地標示部 *****

登記日期：民國099年12月16日 登記原因：地籍圖重測
地目：墓 等則：-- 面積：****1,343.68平方公尺
使用分區：(空白) 使用地類別：(空白)
民國112年01月 公告土地現值：****2,400元/平方公尺
地上建物建號：(空白)
其他登記事項：重測前：竹田段0374-0000地號

***** 土地所有權部 *****

(0001) 登記次序：0001
登記日期：民國041年08月28日 登記原因：總登記
原因發生日期：民國---年--月--日
所有權人：屏東縣
統一編號：0001001300
住址：(空白)
管理者：屏東縣政府
統一編號：91005200
住址：屏東縣屏東市勝利里自由路527號
權利範圍：全部 *****1分之1*****
權狀字號：099屏潮地資字第026476號
當期申報地價：111年01月 *****460.0元/平方公尺
前次移轉現值或原規定地價：
066年10月 *****60.0元/平方公尺
歷次取得權利範圍：全部 *****1分之1*****
其他登記事項：(空白)

< 資料顯示完畢 >

列印人員：陳永昌
收件號：112TC004004
查驗號碼：112TC004004REG89B8C42A2CA14CCAB4F6DD9115443
本查詢資料結果之處理及利用應依個人資料保護法相關規定辦理。

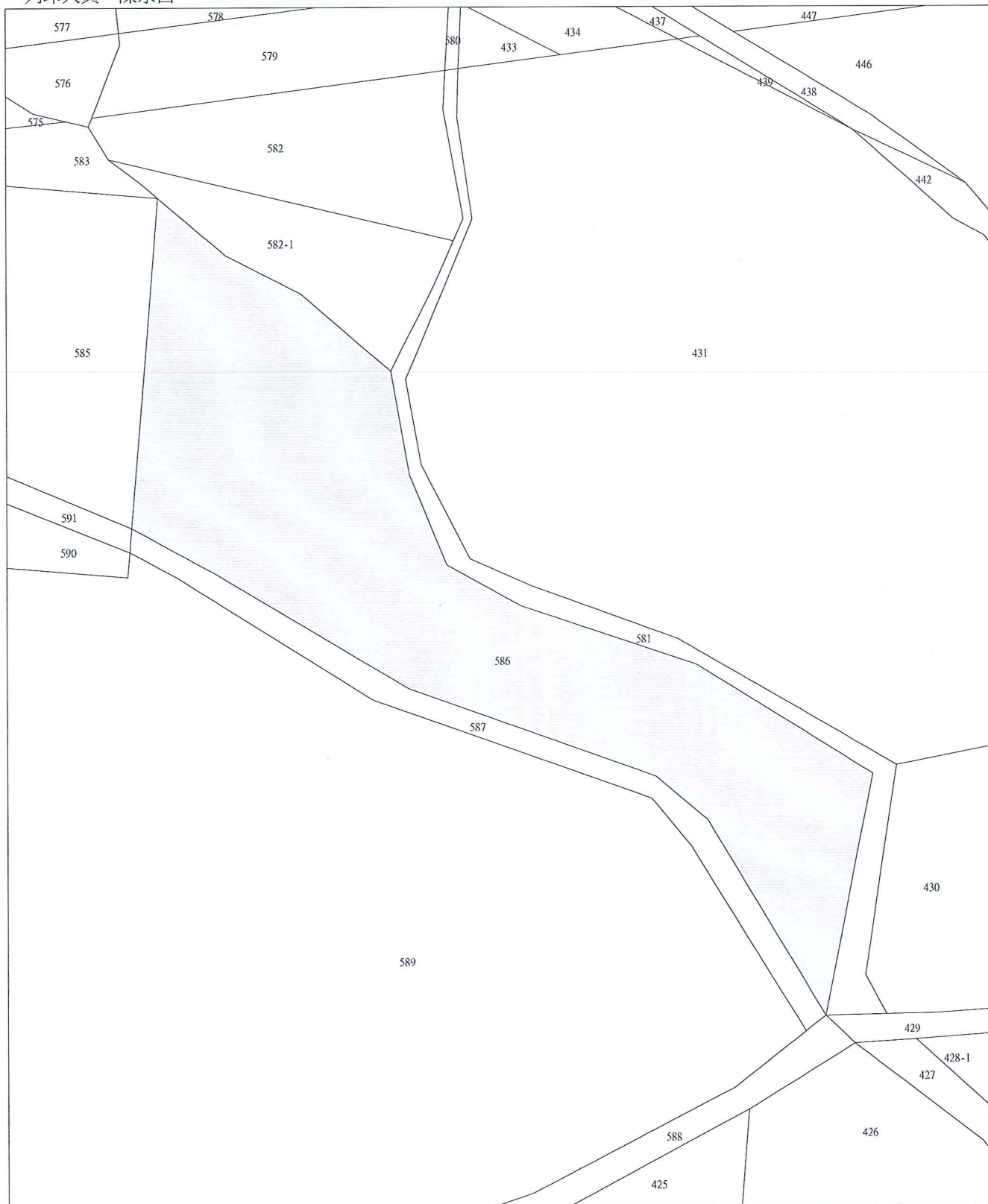


屏東縣竹田鄉地籍圖查詢資料

資料查詢時間：民國112年02月15日09時20分 收件號：112TC004004
土地坐落：屏東縣竹田鄉神農段586地號共1筆



列印人員：陳永昌



比例尺：1/500

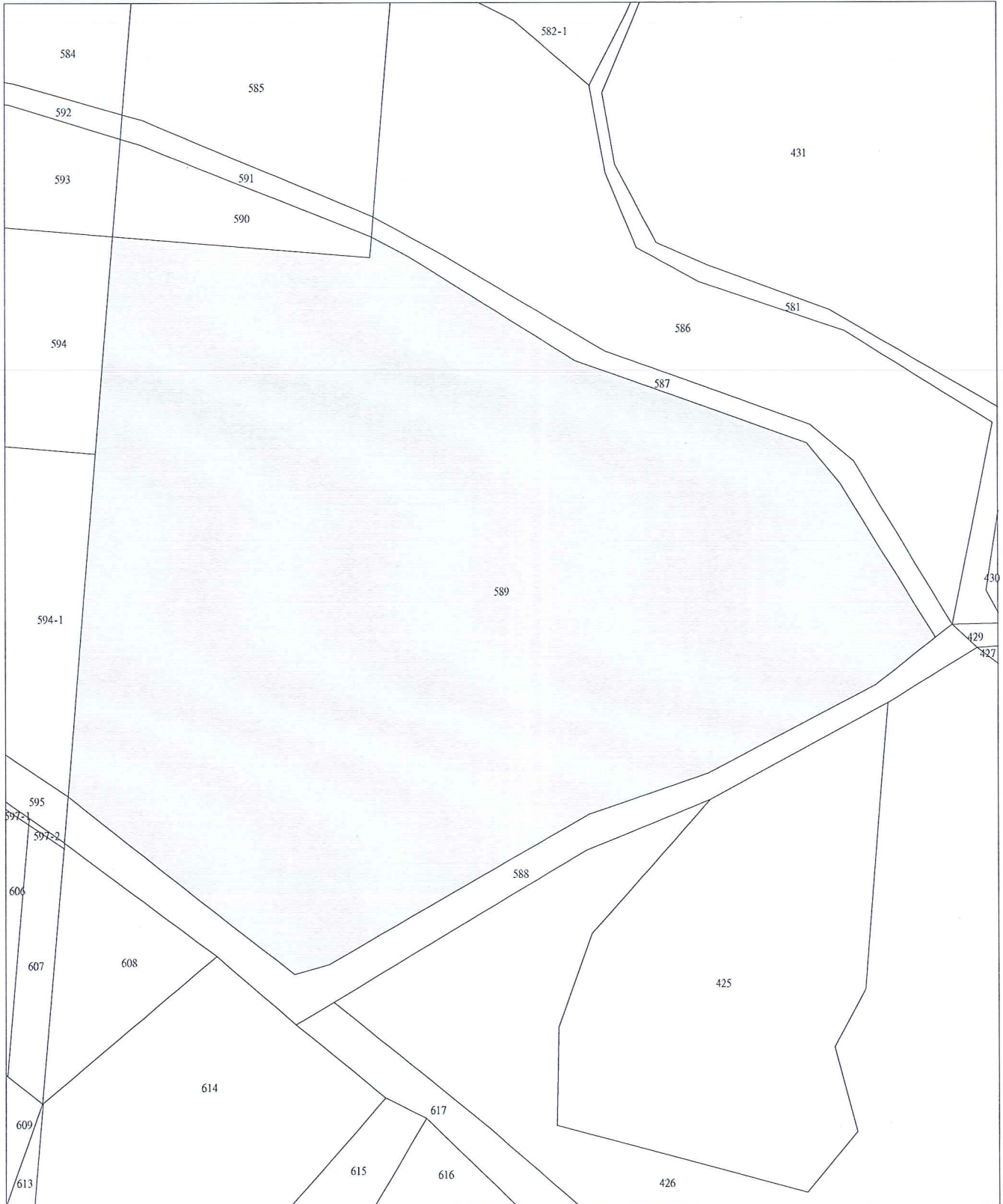
查驗碼：112TC004004PIC16869806A14694F63BCA92C1EADAB

屏東縣竹田鄉地籍圖查詢資料

資料查詢時間：民國112年02月15日09時20分 收件號：112TC004004
土地坐落：屏東縣竹田鄉神農段589地號共1筆



列印人員：陳永昌



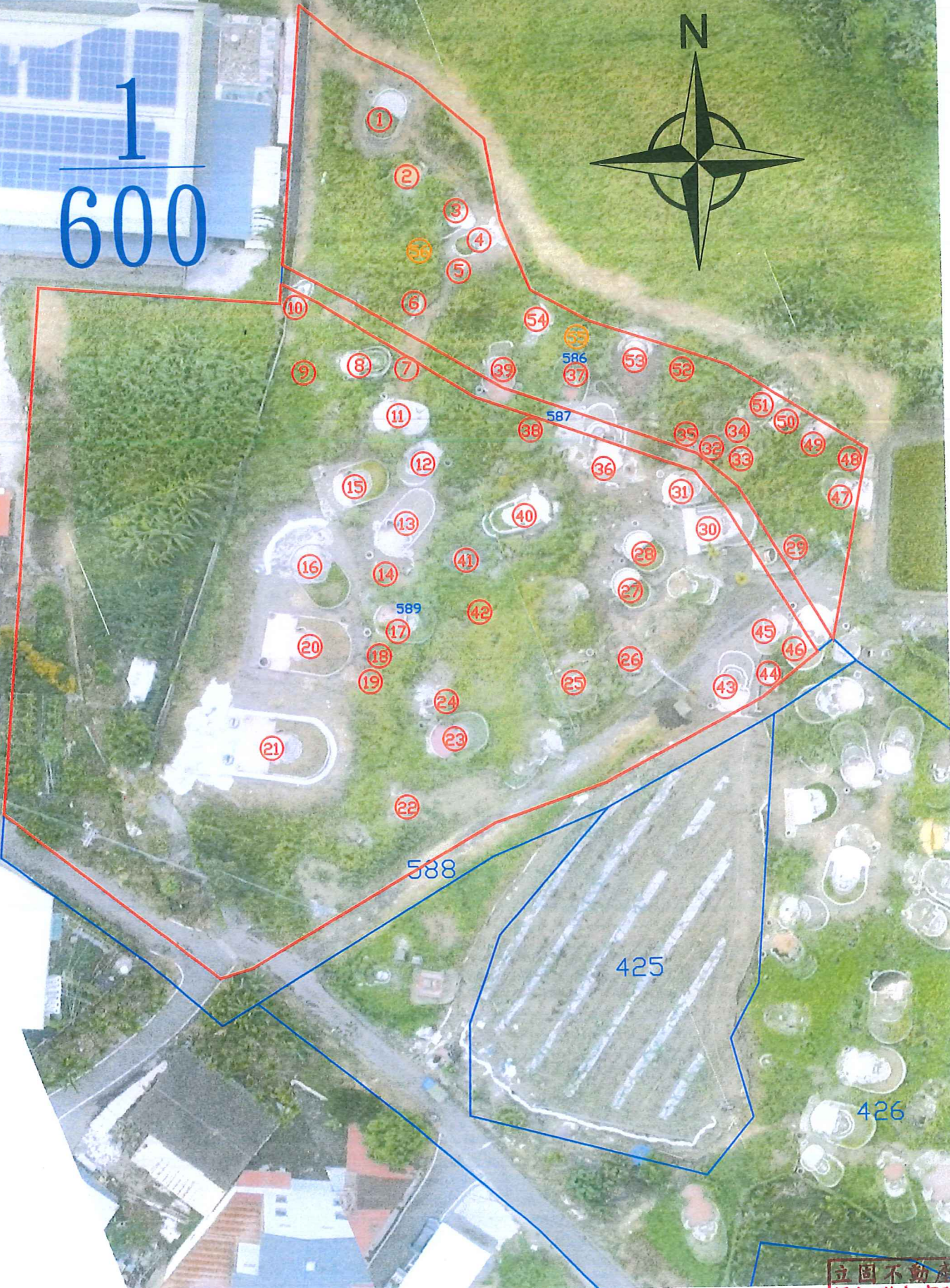
33

比例尺：1/600

原比例尺：1/500

查驗碼：112TC004004PIC16869806A14694F63BCA92C1EADAB

1
600



每
坪
586
588
425
426