

土地建物查詢資料

南投縣仁愛鄉清流段 1718-0000地號

資料查詢時間：民國111年08月03日08時31分

頁次：1

土地標示部

登記日期：民國066年09月20日

登記原因：地籍圖重測

地目：墓

等則：--

面積：****4,600.00平方公尺

使用分區：特定農業區

使用地類別：殯葬用地

民國111年01月 公告土地現值：*****370元/平方公尺

地上建物建號：共0棟

其他登記事項：原住民保留地

土地所有權部

(0001) 登記次序：0001

登記日期：民國057年09月15日

登記原因：第一次登記

原因發生日期：民國---年--月--日

所有權人：中華民國

統一編號：0000000158

住址：(空白)

管理者：原住民族委員會

統一編號：20082444

住址：新北市新莊區中原里1鄰中平路439號北棟15樓

權利範圍：全部 *****1分之1*****

權狀字號：074埔字第001788號

當期申報地價：111年01月 *****55.0元/平方公尺

前次移轉現值或原規定地價：

067年10月 *****25.0元/平方公尺

歷次取得權利範圍：*****1分之1*****

其他登記事項：(空白)

< 資料顯示完畢 >

列印人員：田雅君

收件號：111MC013182

查驗號碼：111MC013182REG642ADFE488B3415480AF13E89461E

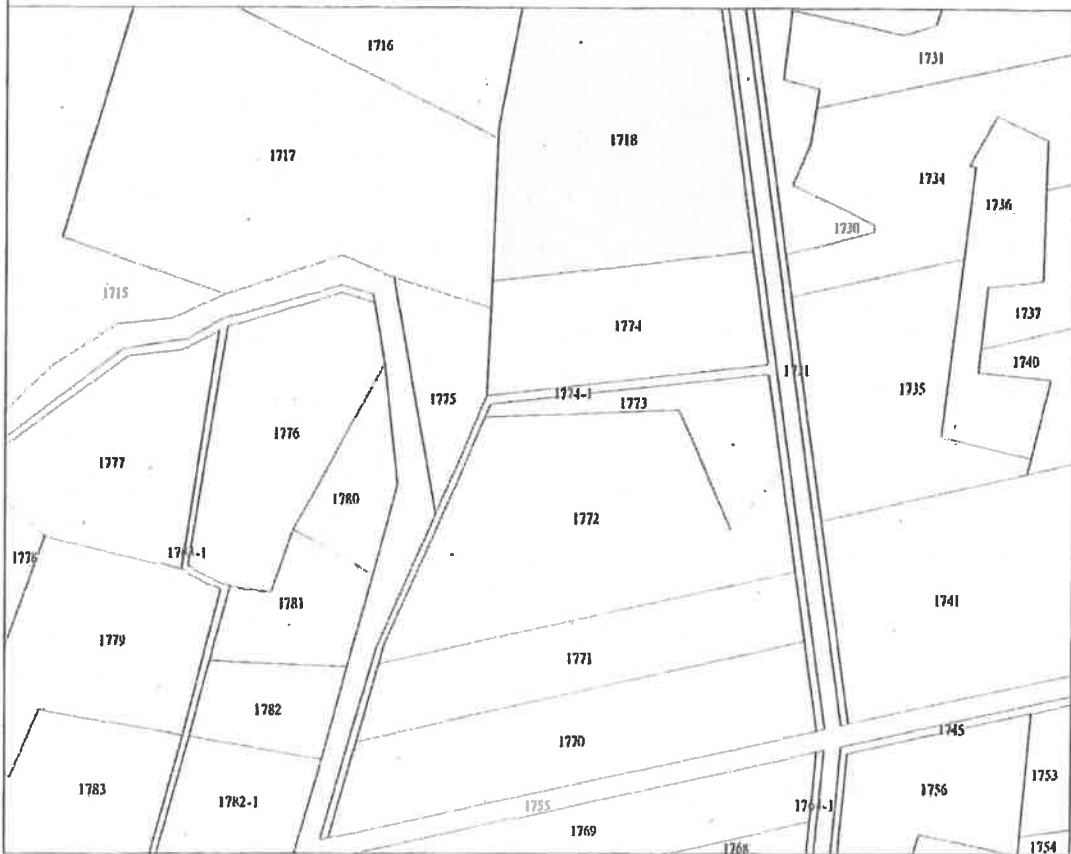
本查詢資料結果之處理及利用應依個人資料保護法相關規定辦理。



G6



比例尺：1/1200



比例尺：1/1200

111年08月03日08時31分

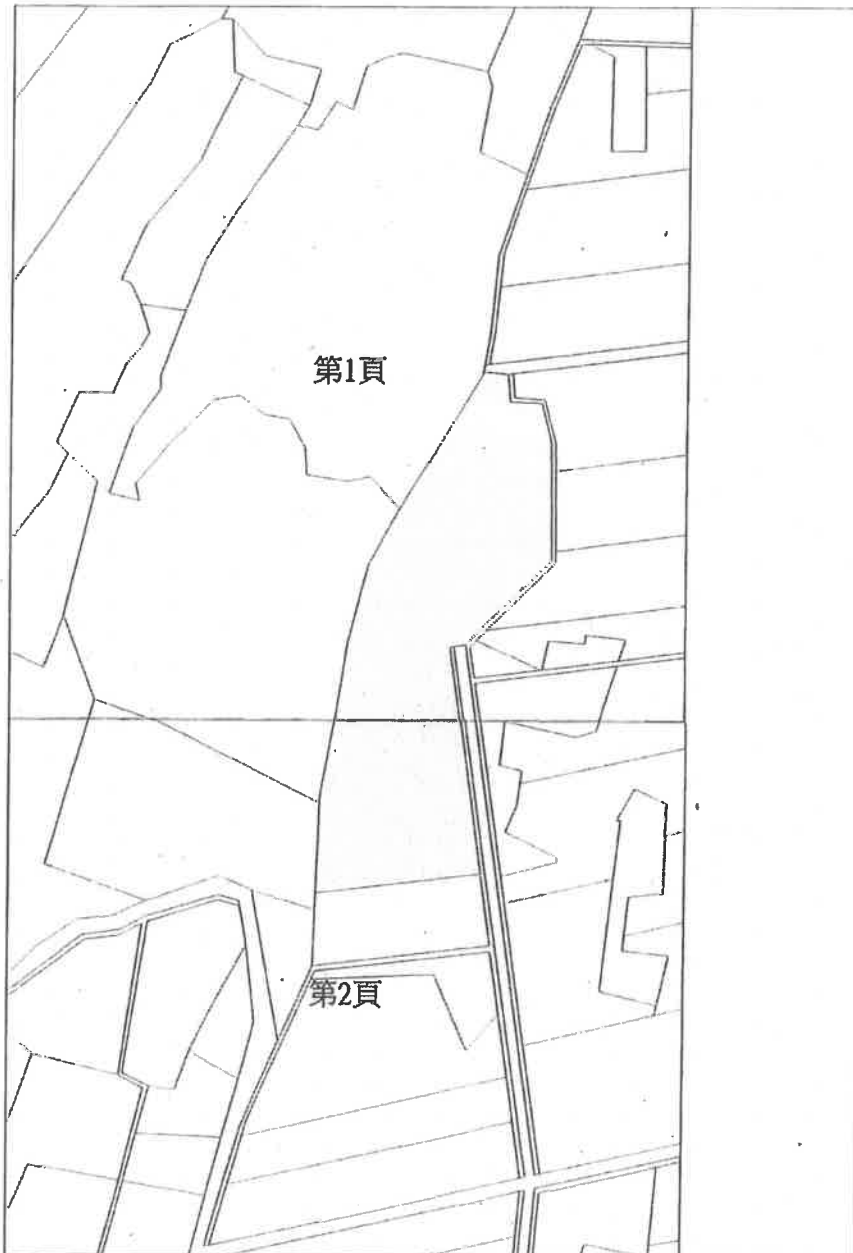
南投縣仁愛鄉地籍圖查詢資料

資料查詢時間：民國111年08月03日08時31分 收件號：111MC013182
土地坐落：南投縣仁愛鄉清流段1718地號共1筆



列印人員：田雅君

地籍圖謄本如附件共2頁，接續圖如下：



比例尺 = 1 : 4948 (單位 : mm)



土地建物查詢資料

南投縣仁愛鄉霧社段 0260-0000地號

資料查詢時間：民國110年09月28日15時33分

頁次：1

***** 土地標示部 *****

登記日期：民國062年07月26日
 地目：墓
 使用分區：(空白)
 民國110年01月公告土地現值：****2,100元/平方公尺
 地上建物建號：(空白)
 其他登記事項：原住民保留地
 因分割增加地號：260-1,-2,-3

登記原因：分割
 面積：****4,395.00平方公尺
 使用地類別：(空白)

等則：--

***** 土地所有權部 *****

(0001) 登記次序：0001
 登記日期：民國056年08月21日
 原因發生日期：民國---年--月--日
 所有權人：中華民國
 統一編號：0000000158
 住址：(空白)
 管理者：原住民族委員會
 統一編號：20082444
 住址：新北市新莊區中原里1鄰中平路439號北棟15樓
 權利範圍：全部 *****1分之1*****
 權狀字號：056埔字第002213號
 當期申報地價：109年01月*****340.0元/平方公尺
 前次移轉現值或原規定地價：
 063年08月 *****3.0元/平方公尺
 歷次取得權利範圍：*****1分之1*****
 其他登記事項：(空白)

< 資料顯示完畢 >

列印人員：陳憶靜
 收件號：110MC016124
 查驗號碼：110MC016124REG93A9F26A502F47D5AD73AF747E7E8
 本查詢資料結果之處理及利用應依個人資料保護法相關規定辦理。

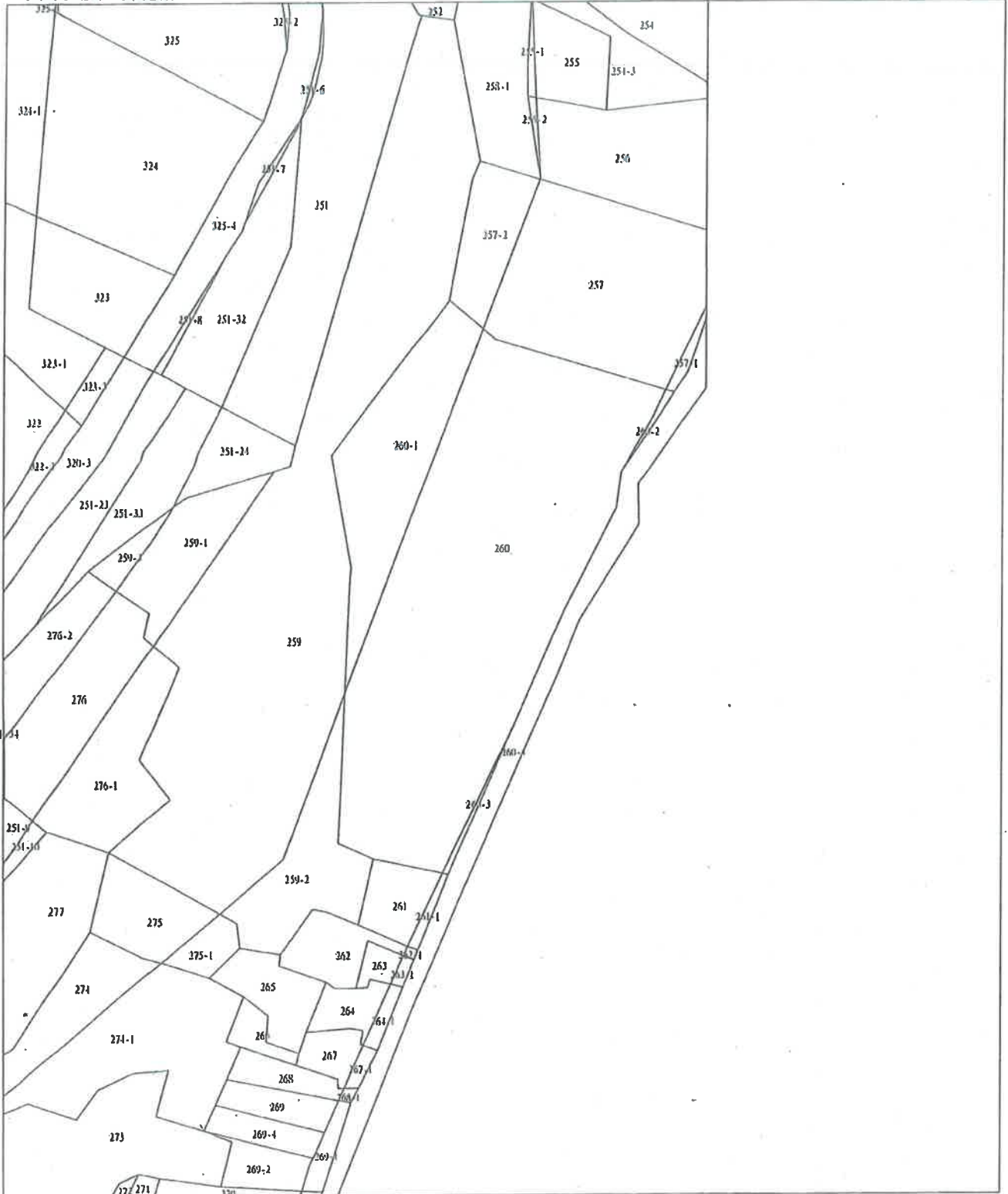


南投縣仁愛鄉地籍圖查詢資料

資料查詢時間：民國110年09月28日15時33分 收件號：110MC016124
土地坐落：南投縣仁愛鄉霧社段260地號共1筆



列印人員：陳憶靜



38

比例尺：1/1200

查驗碼：110MC016124PIC136A0E4946E6A49CF8B5A5D70D5D8

