


臺東縣海端鄉公所 公告

發文日期：中華民國112年6月1日

發文字號：海鄉社字第1120007924B號

附件：墳墓坐落土地登記謄本及地籍圖、墳墓現況清冊及照片



主旨：公告本鄉崁頂公墓範圍內部分工程用地上座落有（無）主墳墓認領及遷葬事宜。

依據：殯葬管理條例第30條及第41條。

公告事項：

一、遷葬地點：本鄉崁頂公墓（崁頂段315地號）。

二、遷葬原因、遷葬標的：本所為辦理「111年0918地震崁頂村災害復建工程」案，查該工程用地內有（無）主墳墓計10座（現況詳如清冊），為利該工程作業及維護公墓邊坡安全，辦理公告認領、遷葬及日後公告期滿無主墳墓遷葬作業事項，以增進公共利益。

三、遷葬期限：自公告日起3個月內。

四、上開地號工程施作範圍內墳墓所有權人、管理員或關係人，請於公告期限內向本所提出申請起掘許可或同意由本所代行遷葬，程序如下：

（一）請於上班時間攜帶以下證明文件向本所社會課申請「起掘許可證明」或簽具「同意遷葬切結書」，以認領清冊中之墳塚：1.申請人身分證、印章、現戶戶籍謄本或可證明與往生者關係之相關證明文件。2.往生者除戶謄本。3.全墓起掘前後現況照片(自行遷葬者須附)。

（二）完成申請「起掘許可證明」者，申請人應於遷葬公告期限

內完成遷葬作業。

- 五、上開地號工程施作範圍內遷葬墳墓，本所已於公墓入口處及墓前豎立遷葬公告標誌；另遷葬範圍內墓主地址不明者，以本公告代替書面通知。
- 六、公告期滿尚未自行辦理起掘之墳墓，視為無主墳墓，由本所視財源狀況代為遷葬安奉於本鄉殯葬設施，不再另行公告；爾後如於上述範圍內工程施作中發現墳墓或骨骸，皆依本公告辦理遷葬，亦不再另行公告。
- 七、如對公告事項尚有疑問，請聯繫本所社會課詢問，聯繫電話：
：(089)931370#217 或 #264。

鄉長胡金至

臺東縣海端鄉地籍圖查詢資料

資料查詢時間：民國112年05月29日15時04分 收件號：112VC006553
土地坐落：臺東縣海端鄉炭頂段315地號共1筆



列印人員：王依涵



比例尺：1/1200

查驗碼：112VC006553PIC1409635320B6148E396A7E8607449

土地建物查詢資料
台東縣海端鄉崁頂段 0315-0000地號

資料查詢時間：民國112年05月29日15時04分

頁次：1

土地標示部

登記日期：民國075年01月07日

登記原因：使用編定

地目：墓

等則：--

面積：****2,160.00平方公尺

使用分區：山坡地保育區

使用地類別：殯葬用地

民國112年01月 公告土地現值：*****280元/平方公尺

地上建物建號：共0棟

其他登記事項：原住民保留地

土地所有權部

(0001) 登記次序：0001

登記日期：民國058年11月25日

登記原因：總登記

原因發生日期：民國---年--月--日

所有權人：中華民國

統一編號：0000000158

住址：(空白)

管理者：台東縣海端鄉公所

統一編號：93504603

住址：(空白)

權利範圍：全部 *****1分之1*****

權狀字號：100關字第000976號

當期申報地價：111年01月*****46.0元/平方公尺

前次移轉現值或原規定地價：

067年10月 *****6.0元/平方公尺

歷次取得權利範圍：全部*****1分之1*****

其他登記事項：(空白)

< 資料顯示完畢 >

列印人員：王依涵

收件號：112VC006553

查驗號碼：112VC006553REG1D0B8701214C4438956A7BAF7253A

本查詢資料結果之處理及利用應依個人資料保護法相關規定辦理。



臺東縣海端鄉崁頂公墓範圍內部分工程用地 有(無)主墳認領及遷葬清冊

編號	墓碑內容	墳墓現況照片
1	無墓碑	 <p>A photograph showing a grave site. The ground is covered with dry leaves and twigs. A large, flat, grey stone is visible. A white square marker with a red number '1' is placed on the ground. A person's leg and black boot are partially visible at the top of the frame.</p>
2	無墓碑	 <p>A photograph showing a grave site. The ground is covered with dry leaves and twigs. A large, flat, grey stone is visible. A white square marker with a red number '2' is placed on the ground.</p>



臺東縣海端鄉崁頂公墓範圍內部分工程用地
有(無)主墳認領及遷葬清冊

3	無墓碑	
4	無墓碑	

臺東縣海端鄉崁頂公墓範圍內部分工程用地
有(無)主墳認領及遷葬清冊

5	無墓碑	
6	無墓碑	

臺東縣海端鄉崁頂公墓範圍內部分工程用地
有(無)主墳認領及遷葬清冊

7	無墓碑	
8	無墓碑	

臺東縣海端鄉崁頂公墓範圍內部分工程用地
有(無)主墳認領及遷葬清冊

9	無墓碑	 A photograph showing a grave site. A large, flat, light-colored stone is partially visible, surrounded by green vegetation and some dry branches. A wooden marker with the number '9' painted in red is placed in the foreground.
10	無墓碑	 A photograph showing a grave site. A large, dark, rounded stone is partially visible, surrounded by a rocky and sandy ground. A wooden marker with the number '10' painted in red is placed in the foreground.

以上照片皆為 112.5.29 拍攝、彙整

