


苗栗縣頭份市公所 公告



發文日期：中華民國110年3月26日  
發文字號：頭市殯字第1100007780號  
附件：

主旨：公告本市南湖段582-4地號土地通學步道計畫範圍內有(無)主墳墓遷葬事宜。

依據：殯葬管理條例第30條規定辦理。

公告事項：

- 一、地點：本市南湖段582-4地號寬度為5公尺之通學步道計畫範圍(位於正隆路旁僑善國小之坡坎)。
- 二、遷葬原因：為施作僑善國小通學步道。
- 三、期限：自公告起三個月內。
- 四、上開範圍內墳墓所有人、關係人、管理人請於公告期限內辦理遷葬事宜；公告期滿後仍未自行遷葬者，視為無主墳墓，屆時依殯葬管理條例第30條規定逕為處理，不得異議。
- 五、檢附旨揭現況照片、地籍資料及地籍圖1份。

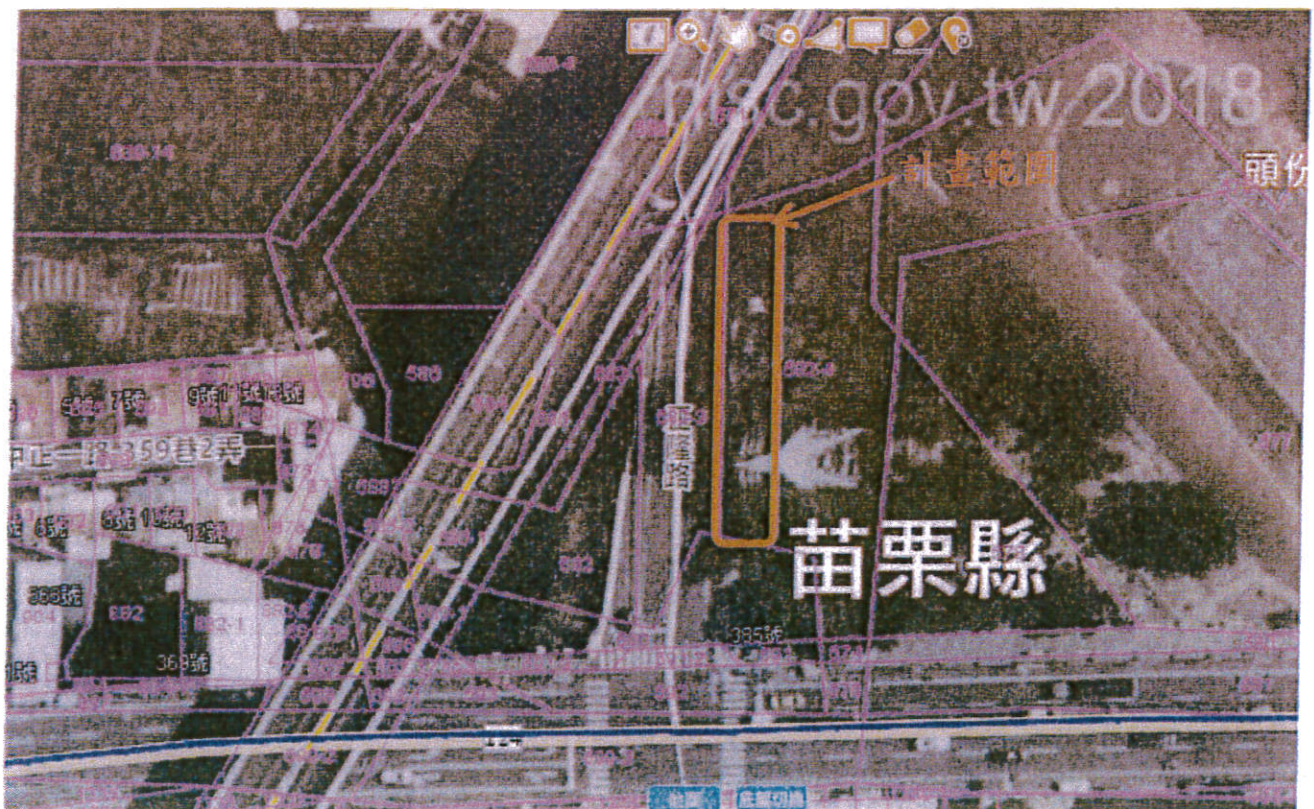

市長羅雲珠

本市南湖段 582-4 號土地上之 4 座墳墓





「頭份市六合、僑善、頭份國小及文英國中通學步道改善工程委託設計及監造」之僑善國小通學步道計畫範圍



土地建物查詢資料

苗栗縣頭份市南湖段 0582-0004地號

資料查詢時間：民國109年11月30日13時13分

頁次：1

\*\*\*\*\* 土地標示部 \*\*\*\*\*

登記日期：民國109年05月14日  
 地目：祠  
 使用分區：(空白)  
 民國109年01月  
 地上建物建號：共0棟  
 其他登記事項：分割自：0582-0000地號  
 權狀註記事項：南湖段1445建號之建築基地地號：南湖段543至54  
 5、549、549-1、549-2、550、550-1、560、5  
 61、567、568、568-2、570、570-3、572、57  
 3至575、577至580、582、582-3、582-4、590  
 、591、591-2、591-3、600地號  
 登記原因：註記  
 面積：\*\*\*\*1,328.29平方公尺  
 使用地類別：(空白)  
 公告土地現值：\*\*\*15,600元/平方公尺  
 等則：75

\*\*\*\*\* 土地所有權部 \*\*\*\*\*

(0001) 登記次序：0001  
 登記日期：民國036年06月16日  
 原因發生日期：民國----年--月--日  
 所有權人：頭份市  
 統一編號：0001000505  
 住址：(空白)  
 管理者：苗栗縣頭份市公所  
 統一編號：50403909  
 住址：苗栗縣頭份市仁愛里1鄰中山路232號  
 權利範圍：全部 \*\*\*\*\*1分之1\*\*\*\*\*  
 權狀字號：---(空白)字第-----號  
 當期申報地價：109年01月\*\*\*\*3,200.0元/平方公尺  
 前次移轉現值或原規定地價：  
 066年10月 \*\*\*\*\*30.0元/平方公尺  
 歷次取得權利範圍：全部 \*\*\*\*\*1分之1\*\*\*\*\*  
 其他登記事項：申請免繕發權利書狀辦理公有土地權利登記  
 ( 資料顯示完畢 )

列印人員：劉元康

收件號：109KF012902

查驗號碼：109KF012902REG129BA4788CD1403087BICE5A51334

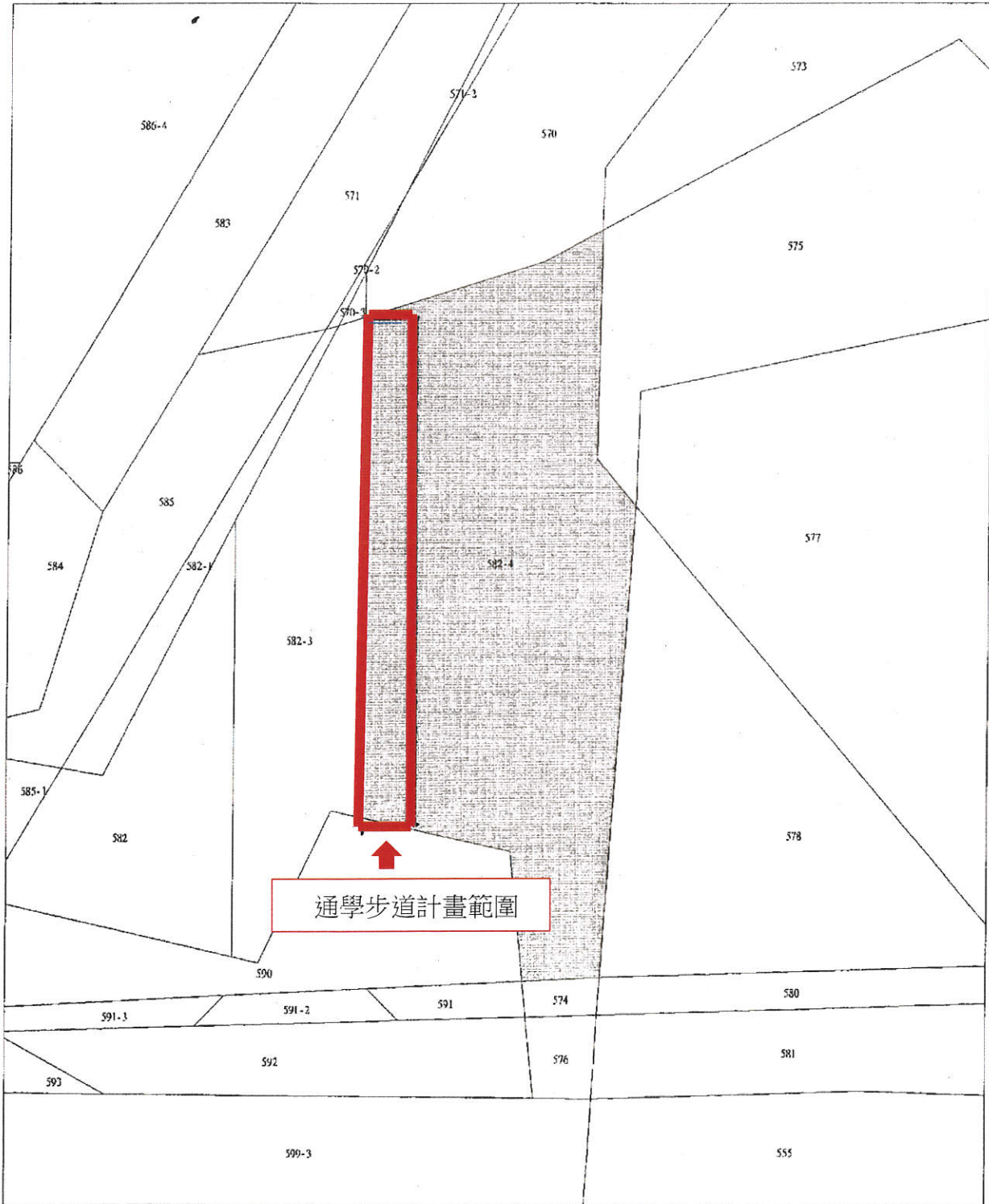
本查詢資料結果之處理及利用應依個人資料保護法相關規定辦理。

苗栗縣頭份市地籍圖查詢資料

資料查詢時間：民國109年12月17日13時06分 收件號：109KF013553  
土地坐落：苗栗縣頭份市滿湖段582-4地號共1筆



列印人員：



比例尺：1/500

查驗碼：109KF013553PIC13BE6481A78574EB6A603F0970137